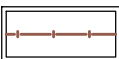



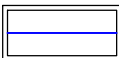
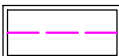




- | | |
|---|---|
|  | Граница проекта планировки |
|  | Красная линия (граница существующего элемента планировочной структуры) |
|  | Испрашиваемый земельный участок |
|  | Территория, присоединяемая к испрашиваемому земельному участку |
|  | Граница существующих земельных участков, стоящих на учете в Государственном кадастре недвижимости |
|  | Граница зон размещения объектов капитального строительства |
|  | Условный номер земельного участка |
|  | Площадь земельного участка |

						04-2022-ППТ			
						Документация по планировке территории (проект планировки территории и проект межевания территории) в селе Светлогорском Абинского района Краснодарского края по улице Центральной, 3, в границах кадастрового квартала 23:01:0701002			
Изм.	Кол.	Лист.	№ док	Подп.	Дата.	Проект планировки территории Основная часть	Стадия	Лист	Листов
Разработал		Серебряков А.В.			04.2022		РП	11	12
						Схема границ зоны размещения объектов капитального строительства М 1:2000	ИП Титяев Д.Г.		